

Fischenzen im Kanton Aargau






Stand 02.12.2008

Fischenz Nr. 19

Beschreibung:

Aare, 28.427 ha
Aare, vom Wehr des Kraftwerkes Rüchlig, Aarau, aufwärts bis zur Kantonsgrenze AG/SO in Wöschnau, einschliesslich Oberwasserkanal des Kraftwerkes Rüchlig sowie Unter- und Oberwasserkanal zum Kraftwerk der Stadt Aarau;
Länge ca. 3'300 m.

Legende:

-  Fischenz flächig
-  Fischenz offen
-  Dolungen
-  übrige Gewässer
-  Gemeindegrenzen

Bachnummern und -namen:

- 2.00.000 Aare
- 2.00.443 IBA - Kanal 1
- 2.00.444 IBA - Kanal 2

Masstab 1:25'000

Departement Bau, Verkehr und Umwelt
Abteilung Wald, Sektion J+F
KANTON AARGAU
Kartenherstellung Aarau, 10.12.2008, HFIE

